

INVESTOR**KRAJSKÁ SPRÁVA A ÚDRŽBA SILNIC
KARLOVARSKÉHO KRAJE**

Chebská 282, 356 04 Sokolov

**STAVBA****MODERNIZACE MOSTU EV. Č. 214 18-1
DOLNÍ ŽANDOV**

S.A.W. CONSULTING s.r.o.

Prašná 2324, 407 47 Varnsdorf

středisko UL: Masarykova 633/318, 400 01 Ústí n. L.

web: www.sawconsulting.cz

e-mail: info@sawconsulting.cz

VYPRACOVAL**ZODPOVĚDNÝ PROJEKTANT****TECHNICKÁ KONTROLA**

ING. EVA DRAGOUNOVÁ

ING. EVA DRAGOUNOVÁ

JAROSLAV ZAVADIL, DiS.

INVESTOR**KSÚS KK****ZAKÁZKOVÉ ČÍSLO****2017-056****DATUM****01/2018****STUPEŇ****DSP/PDPS****MĚŘÍTKO****PŘÍLOHA****ZÁBOROVÝ ELABORÁT****Č. PŘÍLOHY****I.1****PARÉ**

Dotčené územní jednotky

Strana: 2

Akce: Modernizace mostu ev. č. 214 18-1 Dolní Žandov

kraj	obec	katastrální území
CZ 041 Karlovarský kraj	554502 Dolní Žandov	630390 Dolní Žandov

Seznam stavebních objektů

Akce: Modernizace mostu ev. č. 214 18-1 Dolní Žandov

<u>číslo objektu</u>	<u>Název objektu</u>
SO 201	Modernizace mostu ev. č. 214 18-1

Výpis vlastníků parcel dotčených záborem

Akce: Modernizace mostu ev. č. 214 18-1 Dolní Žandov

Strana: 3

Katastrální území: 630390 Dolní Žandov

Číslo LV	Jméno	Adresa
1	Obec Dolní Žandov	Dolní Žandov č.p. 36, 35493 Dolní Žandov
8	Česká republika Lesy České republiky, s.p.	Přemyslova 1106/19, 50008 Hradec Králové
220	Karlovarský kraj Krajská správa a údržba silnic Karlovarského kraje, příspěvková organizace	Závodní 353/88, Dvory, 36006 Karlovy Vary Chebská 282, 35601 Sokolov

Seznam LV s vlastníky a parcelami dotčenými zábořem

Akce: Modernizace mostu ev. č. 214 18-1 Dolní Žandov

Strana: 4

Katastrální území: 630390 Dolní Žandov

Číslo LV	Jméno nebo název vlastníka (uživatele)	díl	Čís. záboru	Parcela KN	Výměra KN	Kultur.využití	ochrana	Parcela PK	Výměra PK		Zabírá se			
											Trvale	Rekult.	Nad 1rok	Do 1roku
1	Obec Dolní Žandov		1	2048/1	12597	ostatní plocha					0	0	0	7
8	Česká republika		2	2192	6147	vodní plocha					110	0	0	21
	Lesy České republiky, s.p.													
220	Karlovarský kraj		3	2220	2605	ostatní plocha					0	0	0	139
	Krajská správa a údržba silnic Karlovarského kraje, příspěvková organizace													
220	Karlovarský kraj		4	2221	837	ostatní plocha					0	0	0	200
	Krajská správa a údržba silnic Karlovarského kraje, příspěvková organizace													
celkem											110	0	0	367

Akce: Modernizace mostu ev. č. 214 18-1 Dolní Žandov

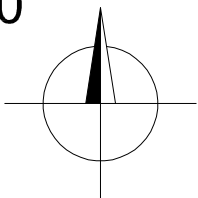
Strana: 5

Katastrální území: 630390 Dolní Žandov



Zábor číslo	VÝPIS ZE SOUPISU PARCEL							Zabírá se celkem			
	Parc.číslo KN	Výměra KN	Kultur.využití	Parc.číslo PK	Výměra PK	LV	Vlastník(uživatel)	Trvale	Rekultivace	Nad 1rok	Do 1roku
1	2048/1	12597	ostatní plocha			1	Obec Žandov	0	0	0	7
2	2192	6147	vodní plocha			8	Česká republika Lesy České republiky, s.p.	110	0	0	21
3	2220	2605	ostatní plocha			220	Karlovarský kraj Krajská správa a údržba silnic Karlovarského kraje, příspěvková organizace	0	0	0	139
4	2221	200	ostatní plocha			220	Karlovarský kraj Krajská správa a údržba silnic Karlovarského kraje, příspěvková organizace	0	0	0	200

ZÁBOROVÝ ELABORÁT - ZÁKRES M 1:500

Strana: 6



LEGENDA:

-  DOČASNÝ ZÁBOR DO 1 ROKU
-  TRVALÝ ZÁBOR